

# RUTA 1

## “Vuelta a las trincheras”

Nivel	Uso	Distancia	Desnivel	Tiempo	Terreno
AZÚL		17 Km	+ 386 mts.	1h 30m – 2 h 4h - 5h	70 % senda 30 % camino

Partimos del pabellón municipal, donde un poste indicativo nos mostrará el camino y la señalización a seguir. Recorremos un primer tramo por la ribera del río Guadalupe y enseguida nos incorporaremos al camino del ciprés. Una señal de cambio de dirección nos llevará al primer reto del día: la “cuesta de Maella”. Tras superarla, unos metros más abajo llegaremos a un largo tramo de sendas por una antigua vía pecuaria.

Un sencillo collado y un cruce de caminos nos deja en la entrada de una bajada muy técnica (precaución) donde si tenemos suerte podemos observar las nevadas montañas del Pirineo en la lejanía. La bajada nos hace descender hasta la vía verde. Este es un posible punto de retorno donde en 5Km llegaríamos a Alcañiz, pero nuestro objetivo es llegar al **cerro de las Trincheras** (8,4Km) a través de la Val de Taul.

*Estamos a mitad de recorrido, os proponemos detenernos a vituallarnos y salirnos de la ruta para ver los restos de la contienda que fue la guerra civil española (atento al panel explicativo)*

Entramos en zona de senderos con sorpresas como una **cueva-refugio**. Cruzamos a través de la linde de unos campos por lo que era el **antiguo camino de herradura** y subimos dirección polígono las Horcas. Un desvío nos llevará de nuevo a transitar por senda observando antiguas masadas, balsas de captación de agua y cuevas de pastoreo.

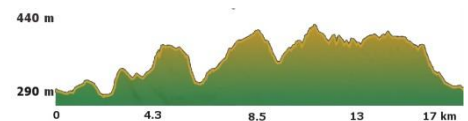
*Acércate al mirador del Cabez del Cuervo (15,4 km) donde podrás ver el pueblo de Alcañiz, las sierras de Els Ports, Ginebrosa, Palomita y hasta el Moncayo, Guara o Monte Perdido nevados.*

Llegaremos a Alcañiz por la zona Este para terminar nuestra ruta donde si hemos tenido suerte nos habremos cruzado con algún corzo, zorro, jabalí, perdiz o cabra hispánica.



### CONSEJOS RUTEADORES


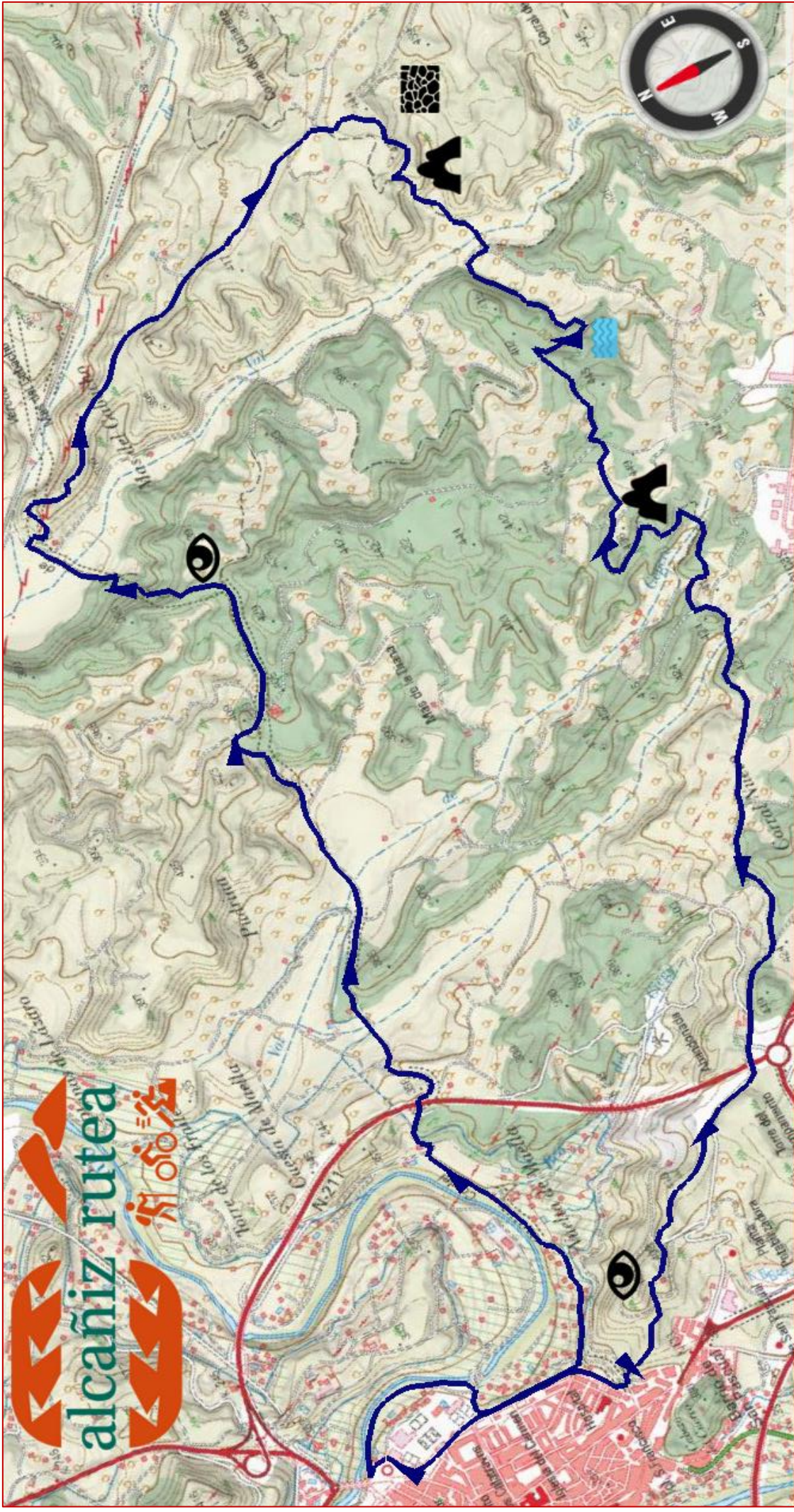
- Precaución, ruta larga.
- Visita el **cerro de las trincheras**.
- Precaución con niebla.
- ¡Segmento **Strava!**
- Nivel experto.
- Ruta enduro**.
- Bajadas técnicas y porteo.
- Nordic Walking:** ruta larga.
- Escapatoria en vía verde para regreso.



MIDE		Alcañiz Rutea - Ruta 1: Vuelta a las trincheras	
horario	5h5'	2	severidad del medio natural
desnivel de subida	386m	2	orientación en el itinerario
desnivel de bajada	386m	2	dificultad en el desplazamiento
distancia horizontal	17Km	3	cantidad de esfuerzo necesario
tipo de recorrido	Circular		
Condiciones de todo el año, tiempos estimados según criterio MIDE, sin paradas. Calculado sobre datos de 2019.			







**RUTA 1: Vuelta a las trincheras**



**Cueva**



**Balsa de captación**



**Mirador**



**Trincheras**